
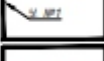














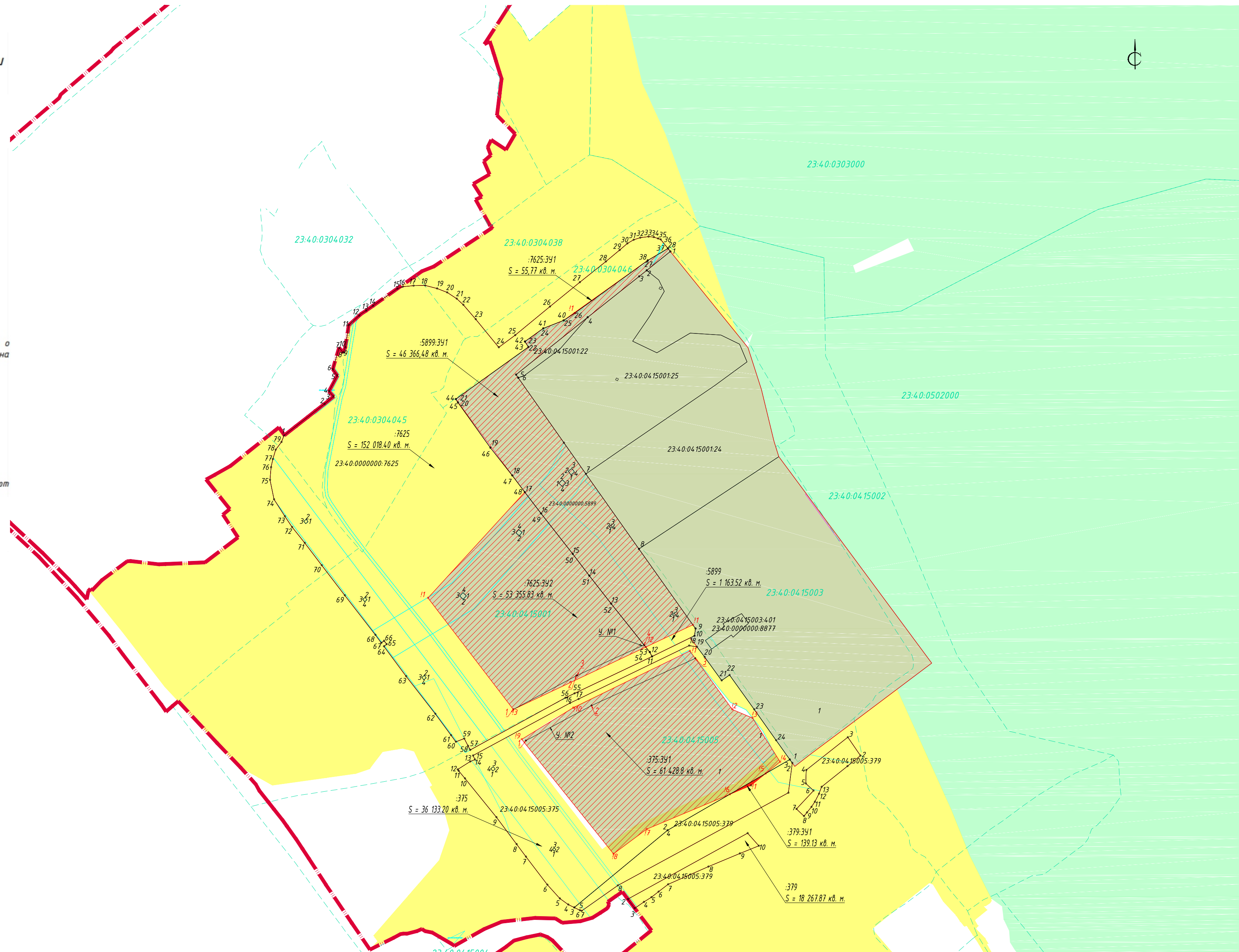
	- Граница территории, в отношении которой осуществляется подготовка проекта планировки
	- Устанавливаемые красные линии
	- Номера характерных точек красных линий
	- Условное обозначение устанавливаемой красной линии
	- Границы кварталов
	- Номера кварталов
	- Граница существующих зон для эксплуатации линейных объектов
	- Граница изымаемого земельного участка (части земельного участка)
	- вновь образованная характерная точка границы, сведения о которой позволяют однозначно определить ее положение на местности
	- вновь образованная часть границы земельного участка, сведения о которой достаточны для определения ее местоположения
	- Существующая часть границы земельного участка, имеющиеся в ЕГРН сведения о которой достаточны для определения ее местоположения
	- Номер земельного участка
	- Характерная точка границы, сведения о которой позволяют однозначно определить ее положение на местности
	- Обозначение земельного участка Площадь изымаемой части земельного участка
	- Обозначение исходного земельного участка Площадь измененного земельного участка

	- Зона специального назначения - зона кладбищ (С1)
	- Зона сельскохозяйственного использования - зона сельскохозяйственной деятельности (СХ1)
	- Зона земель лесного фонда
	- Граница населенного пункта по генеральному плану



Д.А. Бессонов